Kantonsratsbeschluss über den Kantonsstrassenplan

vom 28. September 1987 (Stand 15. Februar 2021)

Der Grosse Rat des Kantons St.Gallen

hat von der Botschaft des Regierungsrates vom 28. Mai 1986[1] Kenntnis genommen und

erlässt

in Anwendung von Art. 4, 12 Abs. 1 und Art. 13 Abs. 1 des Strassengesetzes vom 12. Juni 1988[2]

als Beschluss:[3]

Art. 1

[1] Es wird nachfolgender Kantonsstrassenplan erlassen.

Art. 2

[1] Sind Kantonsstrassen nach bisheriger Regelung von den politischen Gemeinden zu übernehmen, so leistet der Kanton den politischen Gemeinden ausserordentliche Beiträge, wenn die bauliche Anpassung der Strasse an die Anforderungen des Strassengesetzes[4] eine übermässige Belastung der politischen Gemeinde zur Folge hat.

1 ABl 1986, 1585 und 1706.
2 sGS 732.1.
3 nGS 23–41. Vom Grossen Rat erlassen am 28. September 1987; in Vollzug ab 1. Januar 1989. Geändert durch Ziff. 5 des GRB über den Bau einer Thurbrücke bei Lütisburg samt Geh- und Radweg entlang der Toggenburger Strasse vom 7. April 1994, nGS 29–26 (sGS 732.43); Nachtrag vom 28. September 1995, nGS 30–128; II. Nachtrag vom 24. September 1997, nGS 37–48; III. Nachtrag vom 29. November 2001, nGS 37–49; IV. Nachtrag vom 25. September 2006, nGS 41–84; Art. 11 des G über die Umsetzung der Neugestaltung des Finanzausgleichs und der Aufgabenteilung zwischen Bund und Kantonen vom 23. September 2007, nGS 43–40 (sGS 813.6); V. Nachtrag vom 24. September 2008, nGS 43–157; VI. Nachtrag vom 1. Dezember 2009, nGS 45–37; VII. Nachtrag vom 1. Dezember 2009, nGS 45–38; VIII. Nachtrag vom 16. Februar 2011, nGS 46–82; IX. Nachtrag vom 18. September 2013, nGS 2013-018; X. Nachtrag vom 24. November 2014, nGS 2015-014; XI. Nachtrag vom 19. September 2018, nGS 2020-001; XII. Nachtrag vom 15. Februar 2021, nGS 2021-022.
4 sGS 732.1.

[2] Die ausserordentlichen Kantonsbeiträge werden aus Mitteln des Motorfahrzeugverkehrs finanziert. Sie betragen insgesamt höchstens Fr. 10 000 000.– und werden während höchstens fünf Jahren ausgerichtet.

[3] Die Regierung beschliesst endgültig über die ausserordentlichen Kantonsbeiträge.

Art. 3

[1] Der Kantonsstrassenplan tritt gleichzeitig mit dem Strassengesetz[5] in Vollzug.

Übergangsbestimmung des VI. Nachtrags vom 1. Dezember 2009[6]
II.
1. Dieser Beschluss wird mit dem Kantonsratsbeschluss über den Bau der Umfahrungsstrasse Wattwil, 2. Etappe, rechtsgültig.
2. Er wird ab Inbetriebnahme der Umfahrung Wattwil (2. Etappe) angewendet. Die Regierung stellt den Zeitpunkt fest.

Übergangsbestimmung des VII. Nachtrags vom 1. Dezember 2009[7]
II.
1. Dieser Beschluss wird mit dem Kantonsratsbeschluss über den Bau der Umfahrungsstrasse Bütschwil rechtsgültig.
2. Er wird ab der Inbetriebnahme der Umfahrung Bütschwil angewendet. Die Regierung stellt den Zeitpunkt fest.

Übergangsbestimmung des VIII. Nachtrags vom 16. Februar 2011[8]
II.
1. Dieser Beschluss wird mit dem Kantonsratsbeschluss über den Bau der Brücke Pfäfers–Valens rechtsgültig.
2. Er wird ab der Inbetriebnahme der Brücke Pfäfers–Valens samt Verbindungsstrasse angewendet. Die Regierung stellt den Zeitpunkt fest.

5 sGS 732.1.
6 nGS 45–37.
7 nGS 45–38.
8 nGS 46–82.

Übergangsbestimmung des IX. Nachtrags vom 18. September 2013[9]
II.
Dieser Erlass wird wie folgt angewendet:
a) Ziff. 1 und 2 rückwirkend ab 1. Januar 2013;
b) Ziff. 3 Bst. a ab Inbetriebnahme der neuen Bahnunterführung;
c) Ziff. 3 Bst. b ab Eintritt der Rechtskraft des Gemeindestrassenprojekts «Tempo 30 Zone»;
d) Ziff. 3 Bst. c ab Inbetriebnahme der Umfahrung Bütschwil.

Übergangsbestimmung des XI. Nachtrags vom 19. September 2018[10]
IV.
Dieser Erlass wird wie folgt angewendet:
a) Ziff. 1 ab 1. Januar 2020;
b) Ziff. 2 Bst. a ab Inbetriebnahme des ausgebauten südlichen Astes der Dorfstrasse im Zentrum von Benken;
c) Ziff. 2 Bst. b ab Eintritt der Rechtskraft des zugehörigen Gemeindestrassenprojekts;[11]
d) Ziff. 2 Bst. c ab Eintritt der Rechtskraft des zugehörigen Gemeindestrassenprojekts.[12]

9 nGS 2013-018.
10 nGS 2020-001.
11 8. Januar 2020.
12 7. Mai 2019.

* Änderungstabelle - Nach Bestimmung

Bestimmung	Änderungstyp	nGS-Fundstelle	Erlassdatum	Vollzugsbeginn
Erlass	Grunderlass	23–41	28.09.1987	01.01.1989
Anhang 1	Inhalt geändert	2013-018	18.09.2013	01.01.2013
Anhang 1	Inhalt geändert	2020-001	19.09.2018	01.01.2020
Anhang 1	Inhalt geändert	2021-022	15.02.2021	15.02.2021

* Änderungstabelle - Nach Erlassdatum

Erlassdatum	Vollzugsbeginn	Bestimmung	Änderungstyp	nGS-Fundstelle
28.09.1987	01.01.1989	Erlass	Grunderlass	23–41
18.09.2013	01.01.2013	Anhang 1	Inhalt geändert	2013-018
19.09.2018	01.01.2020	Anhang 1	Inhalt geändert	2020-001
15.02.2021	15.02.2021	Anhang 1	Inhalt geändert	2021-022

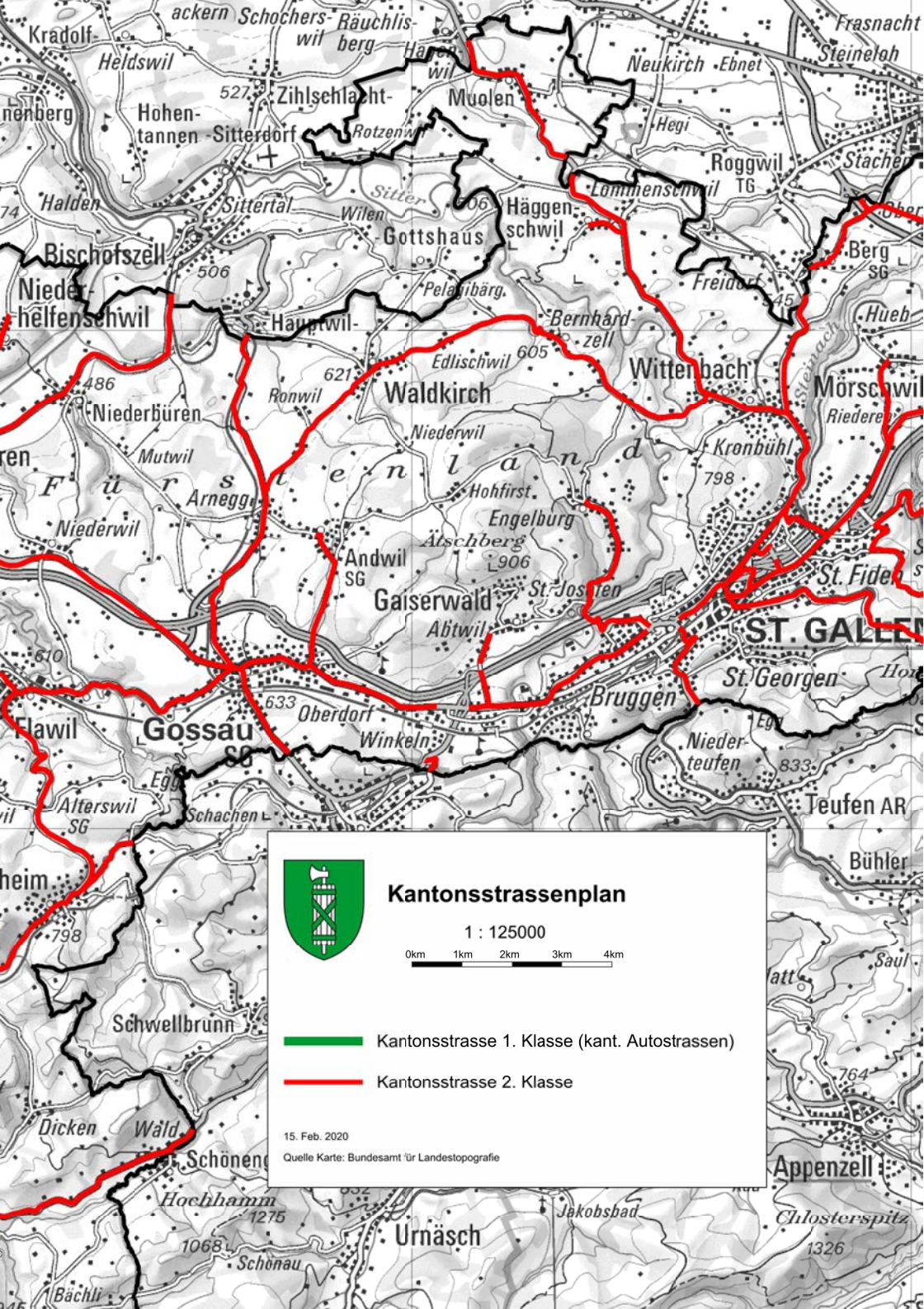
Kantonsstrassenplan
1 : 125000
0km 1km 2km 3km 4km
Kantonsstrasse 1. Klasse (kant. Autostrassen)
Kantonsstrasse 2. Klasse
15. Feb. 2020
Quelle Karte: Bundesamt für Landestopografie

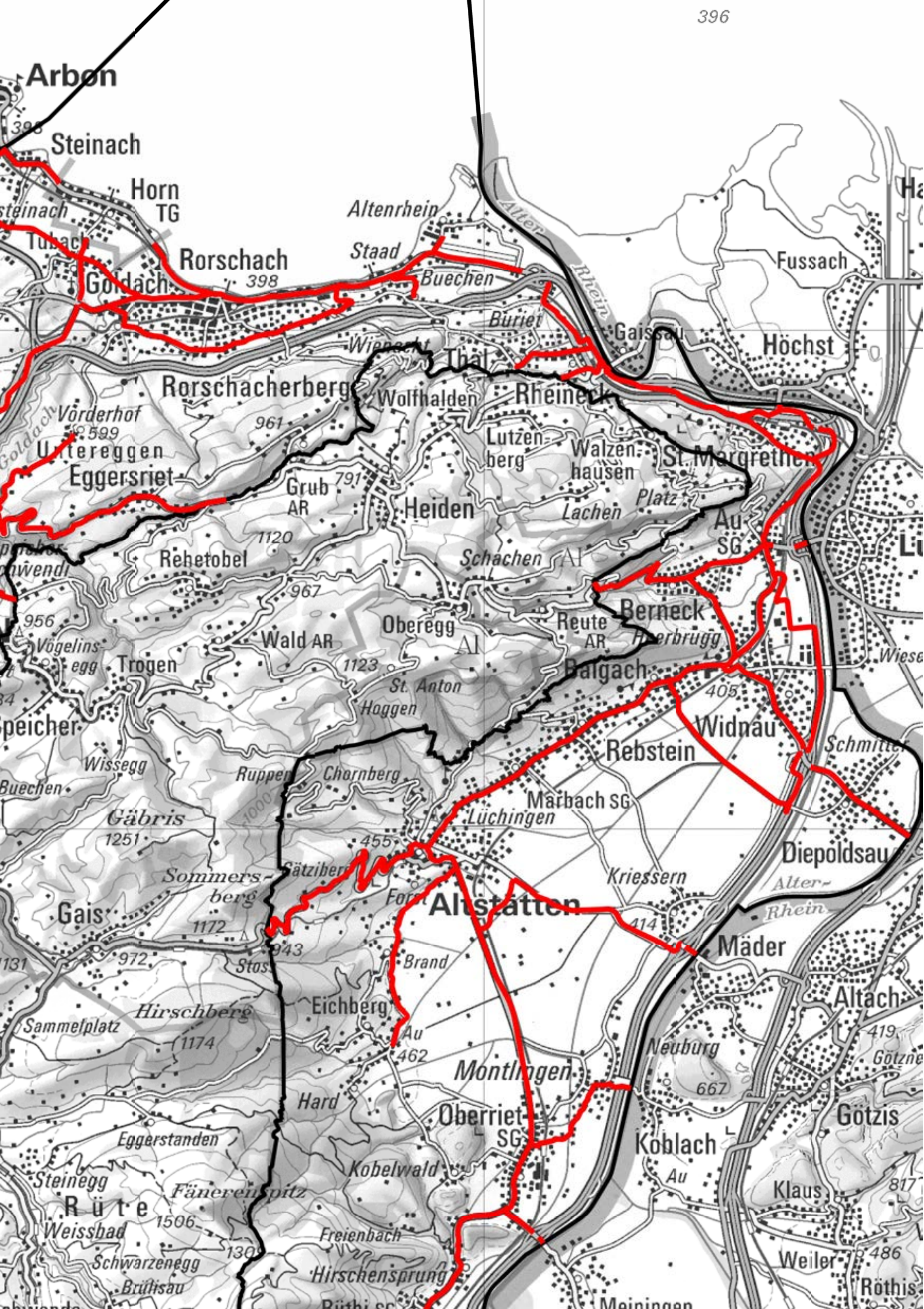
396
Arbon
Steinach
Horn
TG
Tübach
Goldach
Rorschach
398
Altenrhein
Staad
Buechen
Buriet
Thal
Rorschacherberg
Wolfhalden
Rheineck
Gaissau
Höchst
Fussach
Vorderhof
599
Untereggen
Eggersriet
961
Grub
AR
791
Heiden
Lutzenberg
Walzenhausen
St. Margrethen
Platz
Lachen
Au
SG
1120
Rehetobel
Schachen
AI
967
Oberegg
Reute
AR
Berneck
Heerbrugg
956
Vögelinsegg
Trogen
Wald AR
1123
St. Anton
Hoggen
Balgach
405
Widnau
Rebstein
Speicher
Wissegg
Ruppen
Chornberg
Marbach SG
Lüchingen
Gäbris
1251
455
Kriessern
Diepoldsau
Sommersberg
Gais
1172
Altstätten
414
Mäder
943
972
Brand
Eichberg
Hirschberg
Sammelplatz
1174
Au
462
Montlingen
Neuburg
667
Altach
419
Götzis
Hard
Oberriet
SG
Koblach
Eggerstanden
Steinegg
Kobelwald
Au
Fänerenspitz
Klaus
817
Rüte
Weissbad
1506
Freienbach
Weiler
486
Schwarzenegg
Hirschensprung
Brülisau
Röthis
Meiningen
Alter Rhein
Rhein

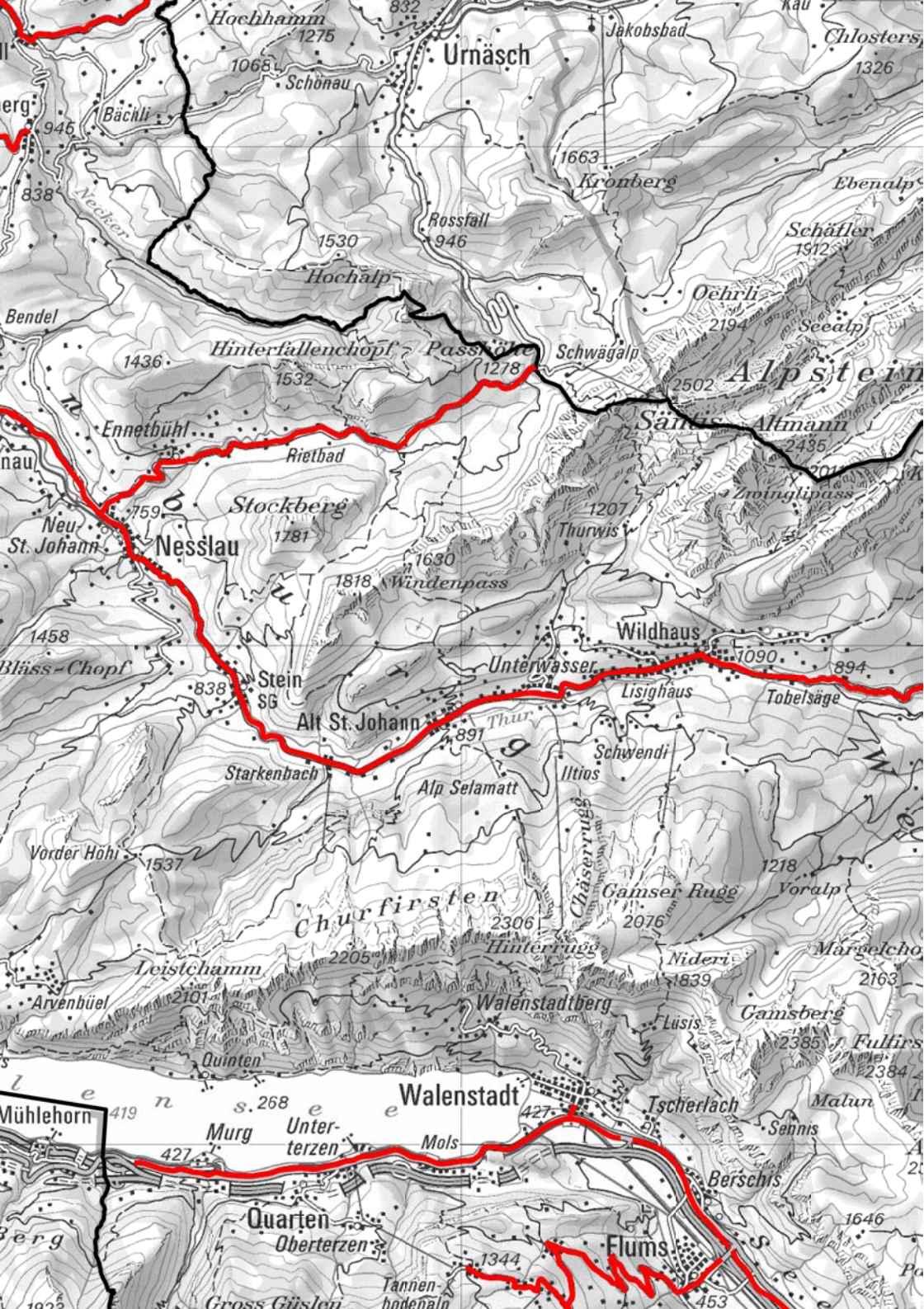

Hochhamm
1275
832
Urnäsch
Jakobsbad
Chlosters
1326
1068
Schönau
Bächli
945
1663
Kronberg
Ebenalp
838
Necker
Rossfall
946
Schäfler
1912
1530
Hochalp
Oehrli
2194
Seealp
Bendel
Hinterfallenchopf
Passhöhe
Schwägalp
1436
1278
1532
2502
Alpstein
Ennetbühl
Säntis
Altmann
2435
Rietbad
Zwinglipass
Stockberg
1207
759
Neu-St. Johann
Nesslau
1781
Thurwis
1630
1818
Windenpass
1458
Wildhaus
Bläss-Chopf
Unterwasser
1090
894
838
Stein SG
Lisighaus
Tobelsäge
Alt St. Johann
891
Thur
Schwendi
Starkenbach
Iltios
Alp Selamatt
Vorder Höhi
1537
Gamser Rugg
1218
Voralp
Churfirsten
2306
2076
Hinterrugg
Leistchamm
2205
Nideri
1839
2163
Arvenbüel
2101
Walenstadtberg
Lüsis
Gamsberg
2385
Quinten
2384
Walenstadt
Tscherlach
Malun
Mühlehorn
419
268
427
Murg
Unterterzen
Mols
Sennis
427
Berschis
Quarten
Oberterzen
1646
Flums
1344
Tannenbodenalp
Gross Güslen
453

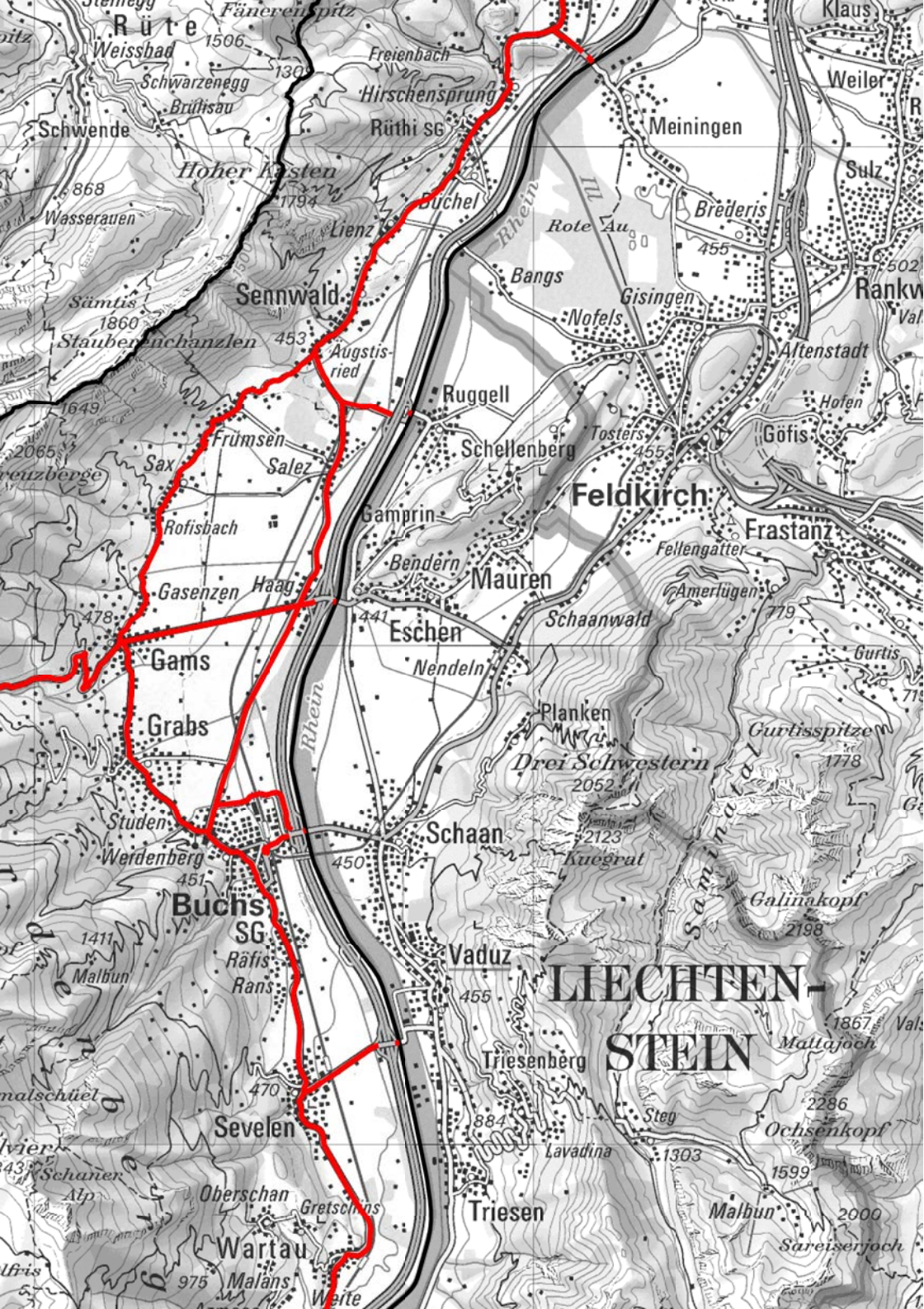

Rüte
Weissbad
Schwarzenegg
Brülisau
Schwende
Hoher Kasten
Wasserauen
Sämtis
Stauberenchanzlen
Freienbach
Hirschensprung
Rüthi SG
Büchel
Lienz
Sennwald
Augstis-
ried
Meiningen
Weiler
Sulz
Brederis
Rote Au
Bangs
Gisingen
Nofels
Altenstadt
Ruggell
Schellenberg
Tosters
Göfis
Hofen
Frümsen
Salez
Sax
Rofisbach
Gamprin
Feldkirch
Frastanz
Fellengatter
Bendern
Mauren
Amerlügen
Gasenzen
Haag
Eschen
Schaanwald
Gams
Nendeln
Gurtis
Grabs
Planken
Gurtisspitze
Drei Schwestern
Studen
Schaan
Kuegrat
Weidenberg
Buchs
SG
Räfis
Rans
Galinakopf
Vaduz
LIECHTEN-
STEIN
Malbun
Triesenberg
Mattajoch
Sevelen
Steg
Ochsenkopf
Lavadina
Schaner
Alp
Oberschan
Gretschins
Triesen
Malbun
Sareiserjoch
Wartau
Malans
Weite
Rhein
Ill
Saminatal

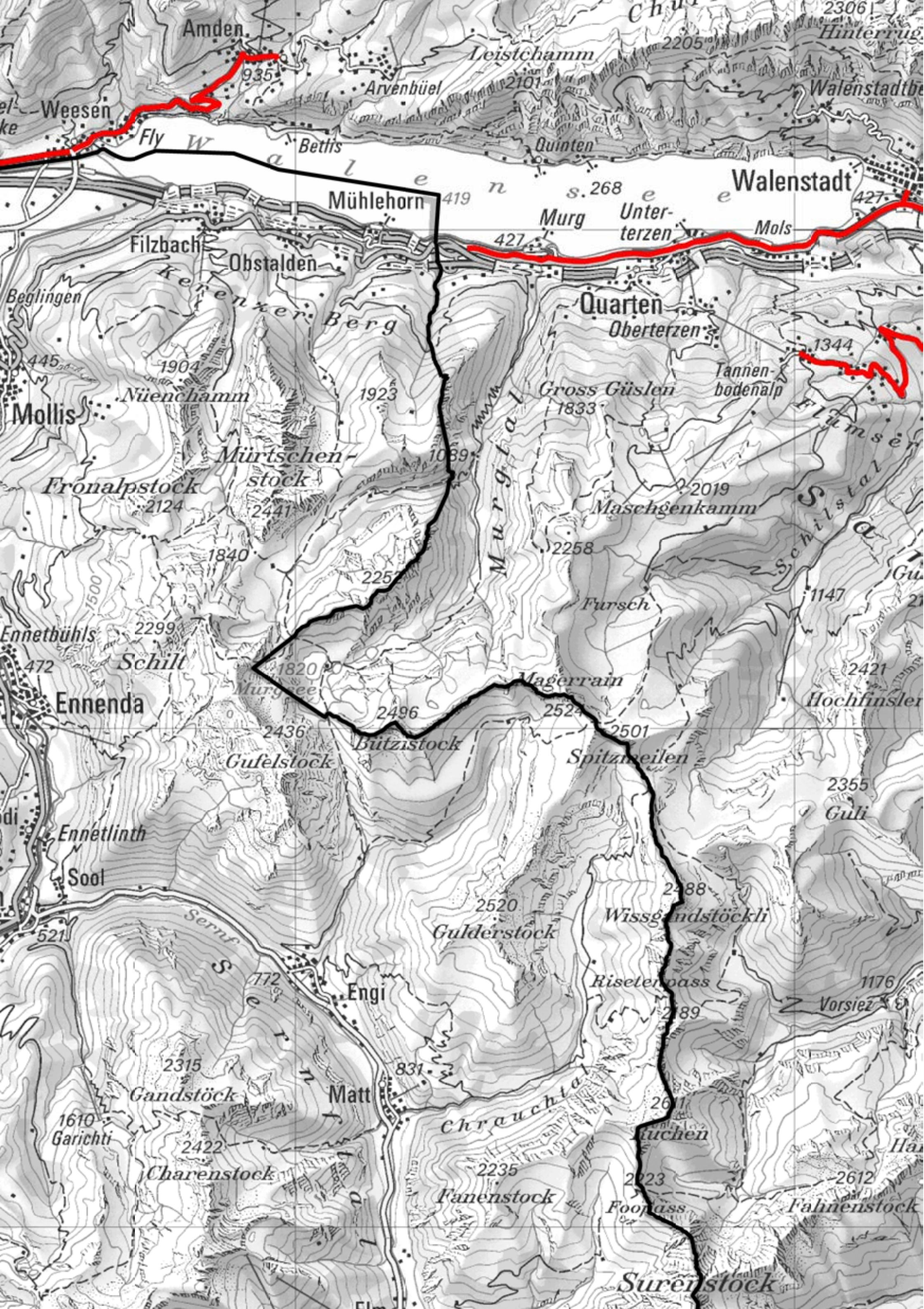
Amden
Leistchamm
2205
2306
Hinterrug
935
Arvenbüel
2101
Walenstadtbe
Weesen
Fly
Betlis
Quinten
Walensee
268
Walenstadt
Mühlehorn
419
427
Murg
Unterterzen
Mols
Filzbach
Obstalden
427
Kerenzer Berg
Quarten
Beglingen
Oberterzen
1344
445
1904
1923
Gross Güslen
Tannenbodenalp
Nüenchamm
1833
Mollis
Murgtal
Flumserberg
Mürtschenstock
1089
2019
Fronalpstock
Maschgenkamm
2124
2441
Schilstal
1840
2258
2257
1500
Fursch
1147
Ennetbühls
2299
Schilt
472
1820
Murgsee
2421
Ennenda
Magerrain
Hochfinsler
2496
2524
2436
2501
Bützistock
Gufelstock
2355
Guli
Ennetlinth
Sool
2488
2520
Sernf
521
Gulderstock
772
Engi
1176
Vorsiez
2289
2315
831
Gandstöck
Matt
1610
Garichti
Chrauchtal
2422
Charenstock
2235
2612
Fanenstock
Fahnenstock
Surenstock

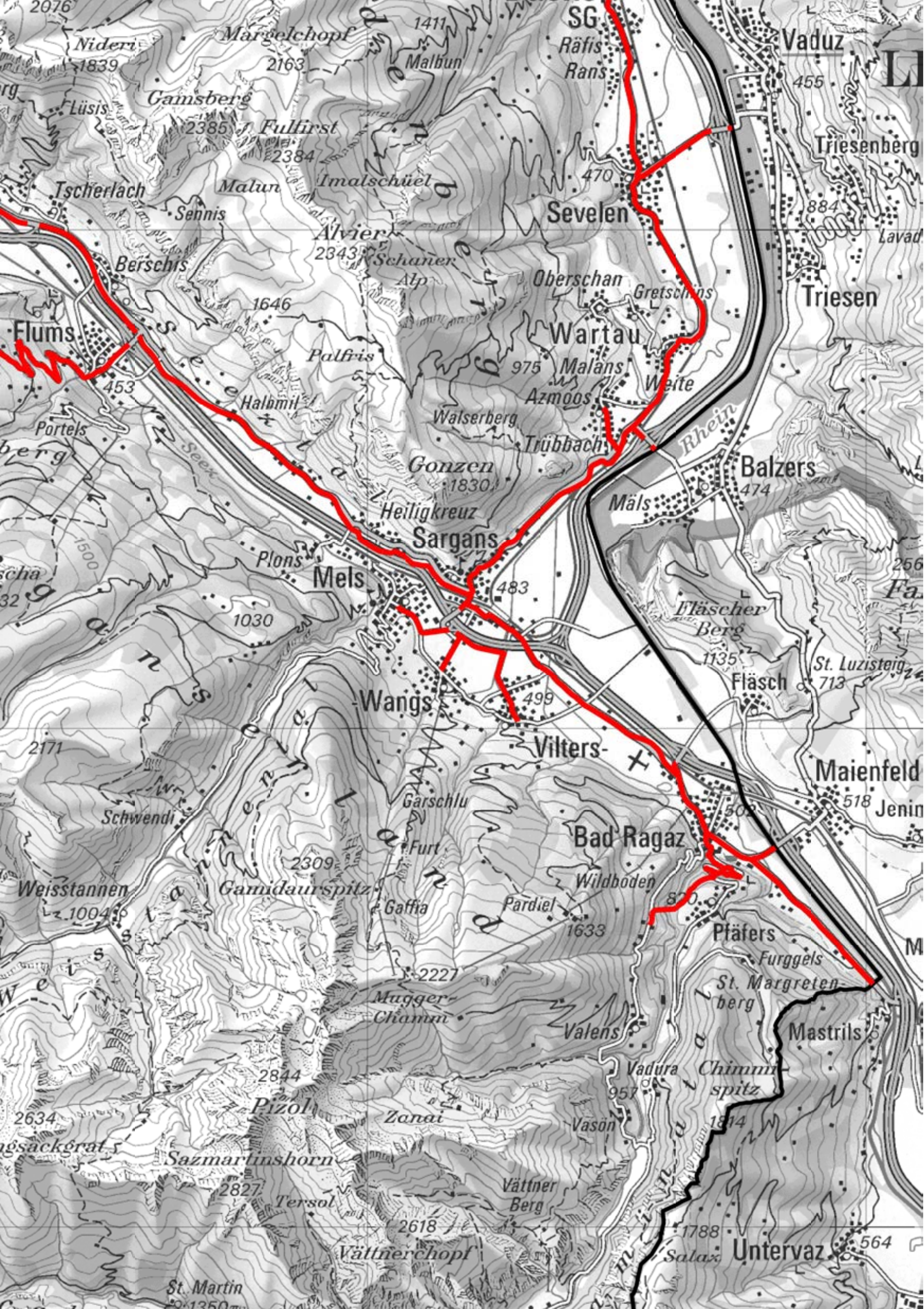
SG
Räfis
Rans
Vaduz
455
Margelchopf
1411
Malbun
Nideri
1839
2163
Gamsberg
Lüsis
2385
Fulfirst
2384
Triesenberg
Tscherlach
Malun
Imalschüel
470
Sevelen
884
Sennis
Alvier
2343
Schaner
Alp
Berschis
Oberschan
Gretschins
Triesen
1646
Flums
Wartau
Palfris
975
Malans
Weite
453
Azmoos
Halbmil
Walserberg
Portels
Trübbach
Rhein
Balzers
Seez
Gonzen
1830
474
Mäls
Heiligkreuz
Sargans
1500
Plons
Mels
483
1030
Fläscher
Berg
1135
St. Luzisteig
713
Fläsch
Wangs
499
Vilters
2171
Maienfeld
518
Jenin
Garschlu
Schwendi
Bad Ragaz
Furt
2309
Wildboden
Weisstannen
Gamidaurspitz
1004
Gaffia
Pardiel
1633
Pfäfers
Furggels
2227
St. Margretenberg
Mugger-Chamm
Mastrils
Valens
Vadura
Chimmispitz
957
2844
Pizol
Zonai
2634
Vasön
Sazmartinshorn
Vättner Berg
2827
Tersol
2618
1788
Vättnerchopf
Salaz
Untervaz
564
St. Martin

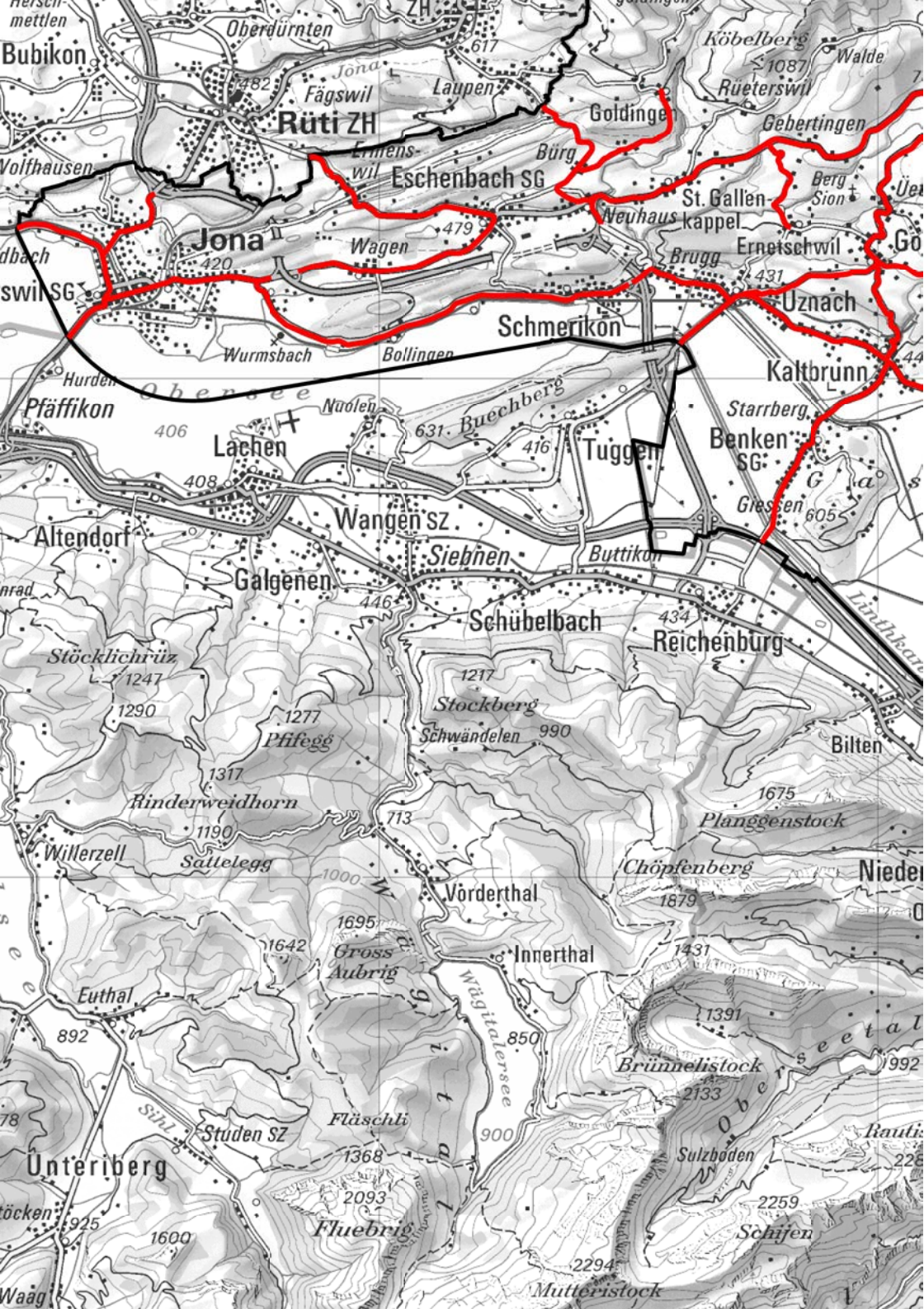

Bubikon
Oberdürnten
Jona
Fägswil
Laupen
Rüti ZH
Ermenswil
Eschenbach SG
Bürg
Goldingen
Köbelberg
Walde
Rüeterswil
Gebertingen
Volfhausen
Jona
Wagen
Neuhaus
St. Gallenkappel
Berg Sion
Ernetschwil
Brugg
Uznach
Schmerikon
Wurmsbach
Bollingen
Kaltbrunn
Hurden
Obersee
Pfäffikon
Nuolen
Buechberg
Starrberg
Lachen
Tuggen
Benken SG
Giessen
Wangen SZ
Altendorf
Siebnen
Buttikon
Galgenen
Schübelbach
Reichenburg
Stöcklichrüz
Stockberg
Schwändelen
Pfifegg
Bilten
Rinderweidhorn
Planggenstock
Willerzell
Sattelegg
Chöpfenberg
Vorderthal
Gross Aubrig
Innerthal
Wägitalersee
Euthal
Brünnelistock
Fläschli
Studen SZ
Sulzboden
Unteriberg
Fluebrig
Schijen
Mutteristock
Waag

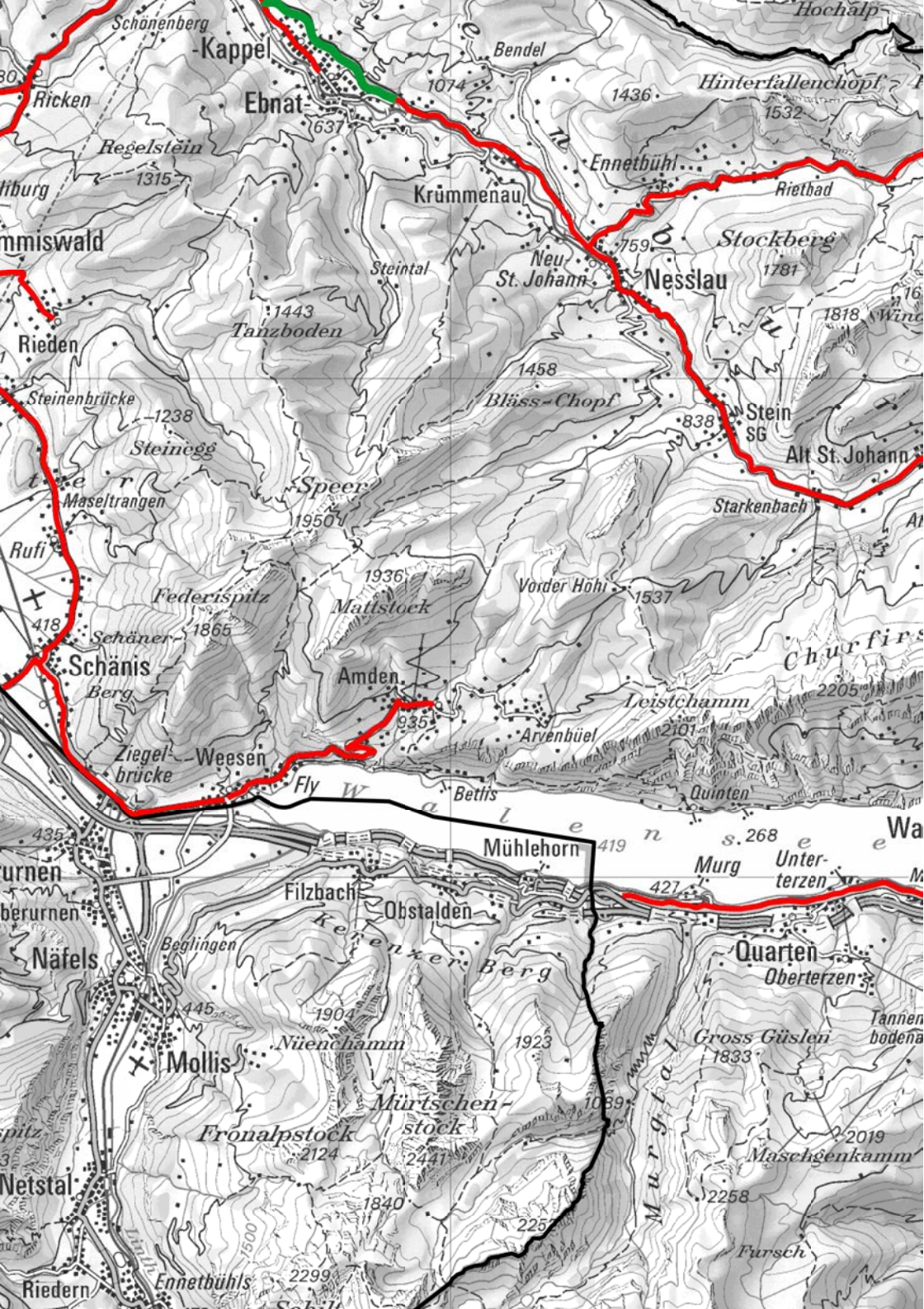
Schönenberg
Kappel
Ricken
Ebnat
637
Bendel
1074
Hochalp
Hinterfallenchopf
1532
1436
Regelstein
1315
Ennetbühl
Rietbad
Krümmenau
Stockberg
1781
759
Neu St. Johann
Nesslau
Steintal
1443
Tanzboden
Rieden
1458
Bläss-Chopf
Steinenbrücke
1238
Steinegg
838
Stein SG
Alt St. Johann
Speer
1950
Maseltrangen
Starkenbach
Rufi
1936
Federispitz
Mattstock
Vorder Höhi
1537
418
Schäner-
1865
Schänis
Berg
Amden
935
Leistchamm
2205
2101
Arvenbüel
Ziegel-
brücke
Weesen
Fly
Betlis
Quinten
435
Mühlehorn
419
s. 268
Murg
Unter-
terzen
427
Filzbach
Obstalden
Näfels
Beglingen
Quarten
Oberterzen
445
1904
Nüenchamm
1923
Mollis
Gross Güslen
1833
Mürtschen-
stock
1039
Fronalpstock
2124
2441
2019
Maschgenkamm
Netstal
1840
2258
2251
Fursch
Riedern
2299
Ennetbühls

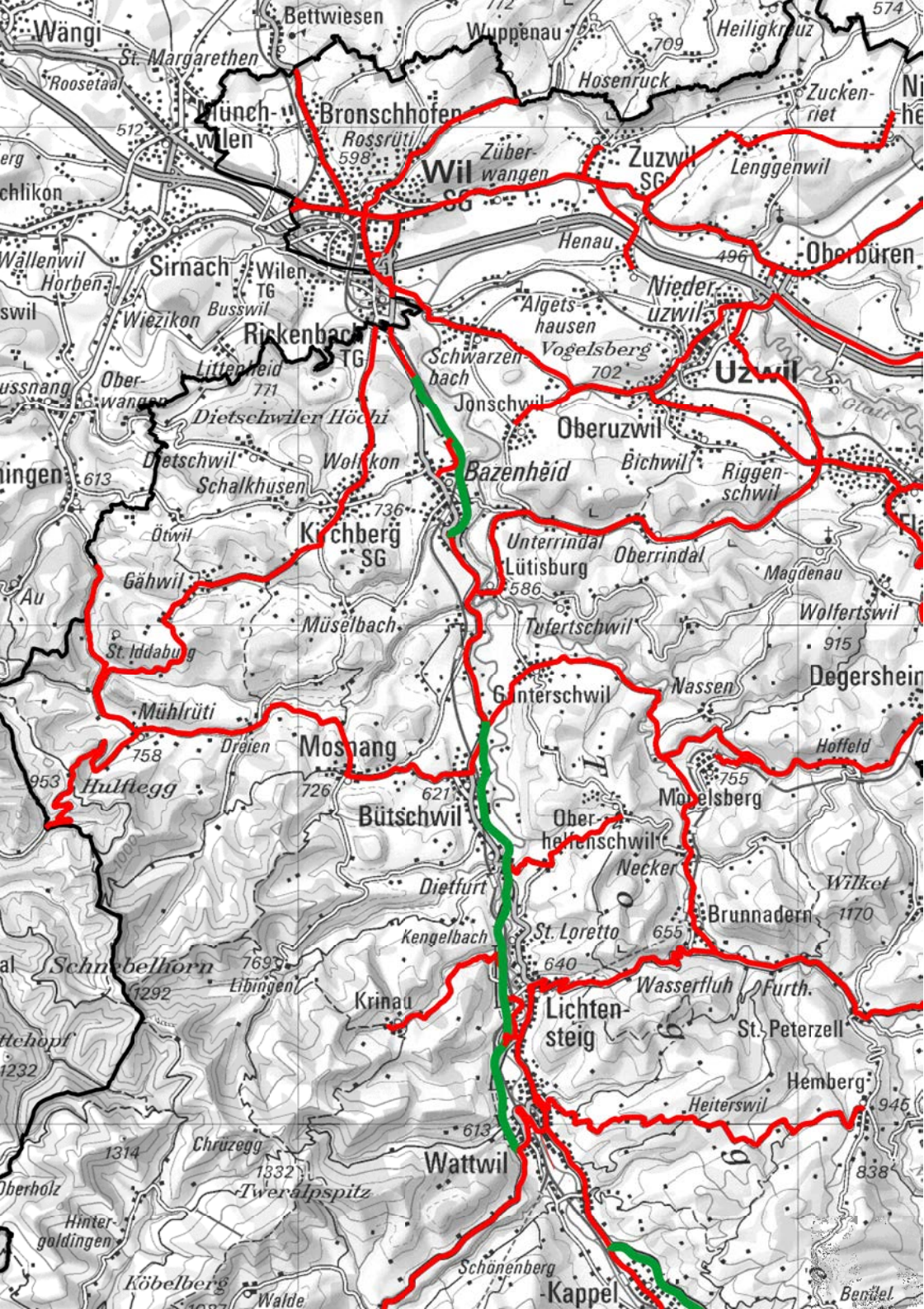
Wängi
Bettwiesen
Wuppenau
Heiligkreuz
St. Margarethen
Roosetaal
Hosenruck
Zucken-
riet
Münch-
wilen
Bronschhofen
Rossrüti
598
Wil
SG
Züber-
wangen
Zuzwil
SG
Lenggenwil
Wallenwil
Horben
Sirnach
Wilen
TG
Busswil
Wiezikon
Rickenbach
TG
Henau
496
Oberbüren
Nieder-
uzwil
Algets-
hausen
Vogelsberg
702
Uzwil
Schwarzen-
bach
Littenheid
771
Ober-
wangen
Dietschwiler Höchi
Jonschwil
Oberuzwil
Dietschwil
Wolfikon
Bazenheid
Bichwil
Riggen-
schwil
613
Schalkhusen
736
Ötwil
Kirchberg
SG
Unterrindal
Oberrindal
Lütisburg
586
Magdenau
Gähwil
Au
Müselbach
Tufertschwil
Wolfertswil
915
St. Iddaburg
Degersheim
Nassen
Ganterschwil
Mühlrüti
758
Dreien
Mosnang
Hoffeld
953
Hulftegg
726
621
755
Bütschwil
Mogelsberg
Ober-
helfenschwil
Necker
Dietfurt
Wilket
1170
Brunnadern
Kengelbach
St. Loretto
655
640
Schnebelhorn
1292
Libingen
Wasserfluh
Furth
Krinau
Lichten-
steig
St. Peterzell
Hemberg
946
Heiterswil
613
1314
Chrüzegg
1332
Tweralpspitz
Wattwil
838
Oberholz
Hinter-
goldingen
Schönenberg
Kappel
Köbelberg
Walde
Bendel